

NOVAQUA s.r.o.
Ing. Ladislav Novák
Lipová 289/7
Karlovy Vary
360 06
Česká republika

VÁŠ DOPIS ZN.
bezČÍSLO JEDNACÍ
LCR229/001154/2019SPISOVÁ ZNAČKA
LCR0026178/2019DATUM
6.9.2019VYŘIZUJE
Pugner MichalTELEFON
956 229 106GSM
725 257 547FAX
352 686 366E-MAIL
michal.pugner@lesycr.cz

Věc: „Stříbrný rybník – opatření pro zajištění funkčnosti vodního díla“

Lesy České republiky, s.p. (dále LČR) se sídlem Přemyslova 1106/19, Nový Hradec Králové, 500 08 Hradec Králové, IČO: 421 96 451, v OR u KS Hradec Králové, oddíl AXII, vložka 540, **Lesní správa Kraslice**, Tyršova 648/30, PSČ 358 01 Kraslice jako organizace s právem hospodařit k lesním pozemkům ve vlastnictví státu v k.ú. Stříbrná sděluje :

LČR, s.p., Lesní správa Kraslice souhlasí s navrhovaným stavebním záměrem a vstupem na pozemek ppč.: 2568 kú.: Stříbrná, dále se stavbou v ochranném pásmu lesa ppč.: 2576/3 kú.: Stříbrná, za předpokladu, že před započítím stavby bude:

- Příslušným orgánem státní správy lesů - odbor ŽP při MěÚ Kraslice vydáno závazné stanovisko k dotčení lesních pozemků zda k omezení či odnětí dochází, či nikoliv.
- LČR souhlasí s umístěním objektu (dřevěný práh), na pozemek určený k plnění funkcí lesa, protože svou povahou nemůže objektivně způsobit ani omezení, ani odnětí plnění funkcí lesa
- Pro stavbu bude vydáno stavební povolení – protože se jedná o vodní dílo, k vydání stavebního povolení je příslušný Městský úřad Kraslice, odbor ŽP – vodoprávní úřad.
- S činností na pozemcích LČR může být započato po nabytí právní moci příslušného povolení, které bude doručeno na LS Kraslice (1xoriginál)
- Realizace stavby na pozemcích LČR bude probíhat v součinnosti s revírníkem LČR v této lokalitě – p. Cibulka František tel.: 724 524 828. Jemu bude ohlášen začátek a konec prací na pozemku LČR.

LESY ČESKÉ REPUBLIKY, S. P., LESNÍ SPRÁVA KRASLICE

Tyršova 648/30, 358 01 Kraslice, tel. +420 956229111, fax +420 352686366, ls229@lesycr.cz, ID DS:e8jcfsn

LS Kraslice provedla místní šetření v dané lokalitě, kde byla zjištěna tato skutečnost:

- Stávající koryto vodního toku je přirozené
- Vodní tok přirozeně meandruje, tudíž koryto přirozeně změnilo trasu vodního toku cca 2m do lesního pozemku ppč.: 2568 kú.: Stříbrná
- Lesy ČR, s.p. není vlastníkem vodního toku, projektant musí o povolení umístění stavebního objektu (nátok) požádat vlastníka toku – Povodí Ohře, státní podnik

Naše vyjádření je zároveň dokladem o tom, že nás stavebník, prostřednictvím projektanta, informoval o svém stavebním záměru a platí 1 rok od jeho vydání.



S pozdravem

Lesy České republiky, s.p. [01]
se sídlem Přemyslova 1106/19, Nový Hradec Králové
500 08 Hradec Králové
IČ: 42196451, DIČ: CZ42196451
Lesní správa Kraslice
Tyršova 648/30, 358 01 Kraslice



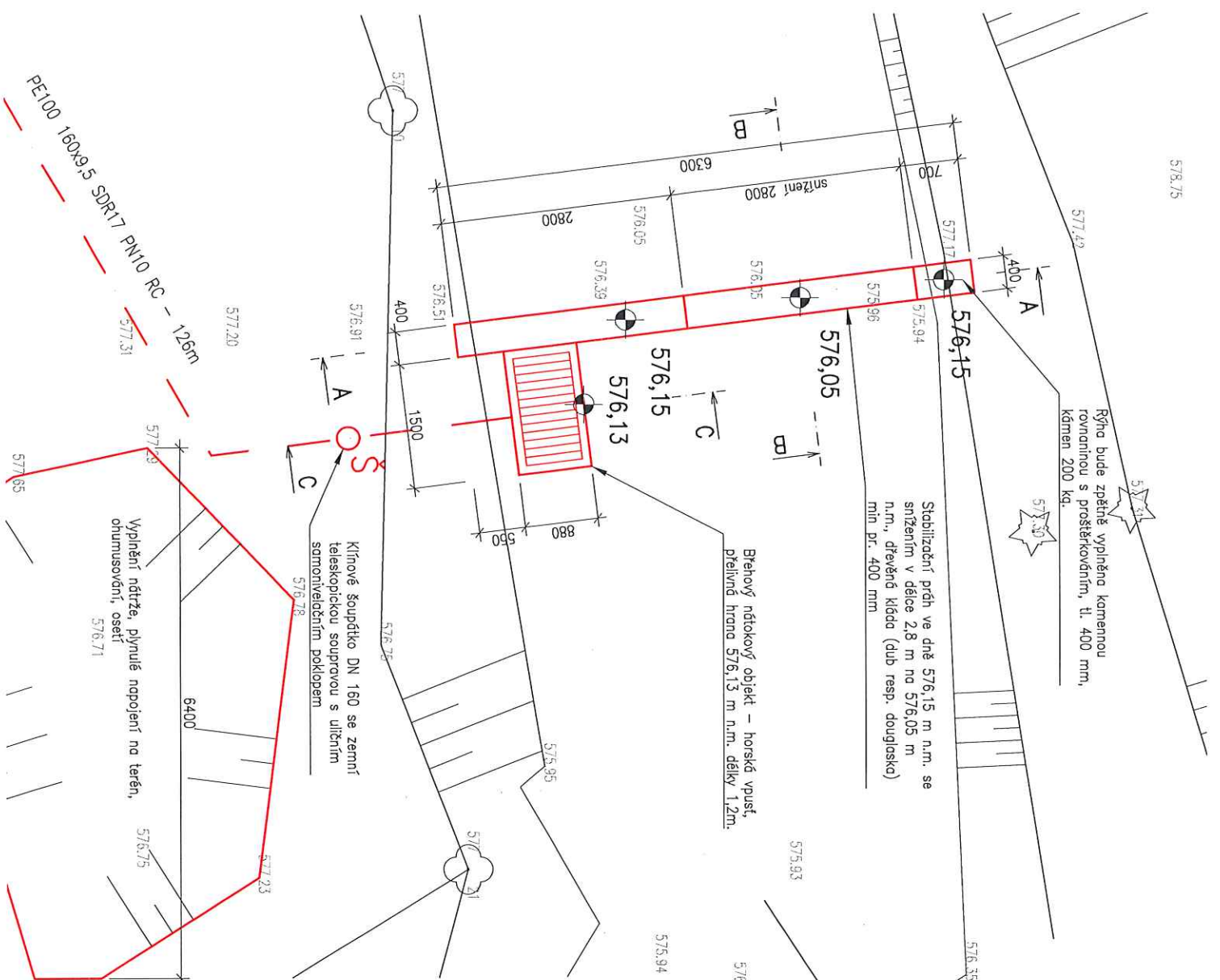
Lesy České republiky, s.p.
Lesní správa Kraslice
les. správce Ing. Fous Alexandr

příloha : katastrální situační výkres, situace prahu a nátoku

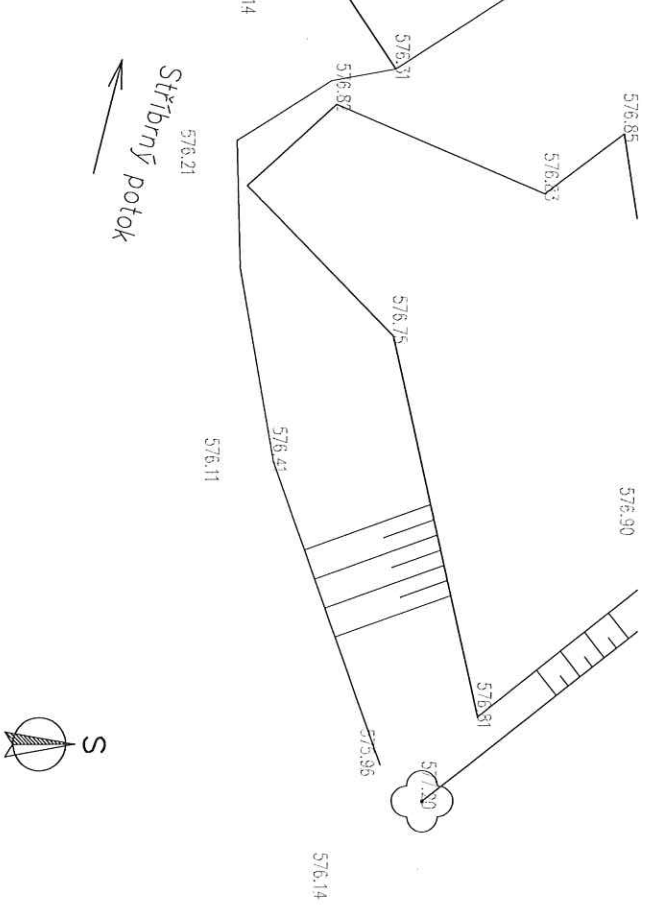
na vědomí:

- * rev.1 – Cibulka František
- * MěÚ Kraslice OSSL, vodoprávní úřad





Železobetonová horská vpusť min C30/37 XF4 se sklopenou vtokovou litinovou mříží 13'(nebo 15') a výřtem pro těsněné osazení odtokového potrubí PE DN 160 mm (s přesahem 100 mm). Vpusť bude osazena kramlovými litinovými stupadly v kroku 350 mm. Úprava vtokové hrany pro zajištění její průtočné délky 1,2 m a pro výšku paprsku min. 3 cm. Zbývající plocha mříže standard průliny. Osazení vpusť dle pokynů výrobce. Okolí vpusť bude v rozsahu výkopu v lici vyrovnáno romaninou z místního kamene rozměru alespoň 200 mm. Detailní řešení okolí vpusť bude upřesněno AD při provádění pro minimalizaci příslušného splavení.



ověřen	prův	autorizace
Ing. L. Novák	Ing. L. Novák	Ing. L. Novák
Obec Stříbrná, Stříbrná 670, 358 01 Kraslice	Obec Stříbrná, Stříbrná 670, 358 01 Kraslice	Obec Stříbrná, Stříbrná 670, 358 01 Kraslice
Investor	Investor	Investor
akce	akce	akce
SO02 Náhon	SO02 Náhon	SO02 Náhon
SITUACE PRAHU A NÁTOKU	SITUACE PRAHU A NÁTOKU	SITUACE PRAHU A NÁTOKU
1 : 50	1 : 50	1 : 50
D.1.1.7	D.1.1.7	D.1.1.7

NOVAQUA s.r.o.

Ulipová 389/7, 360 06 Kralupy nad Vltavou, IČ: 29108829
tel.: +420 602 181 840 www.novaqua.cz

srpen 2019

Stříbrná

Stříbrná

DPS

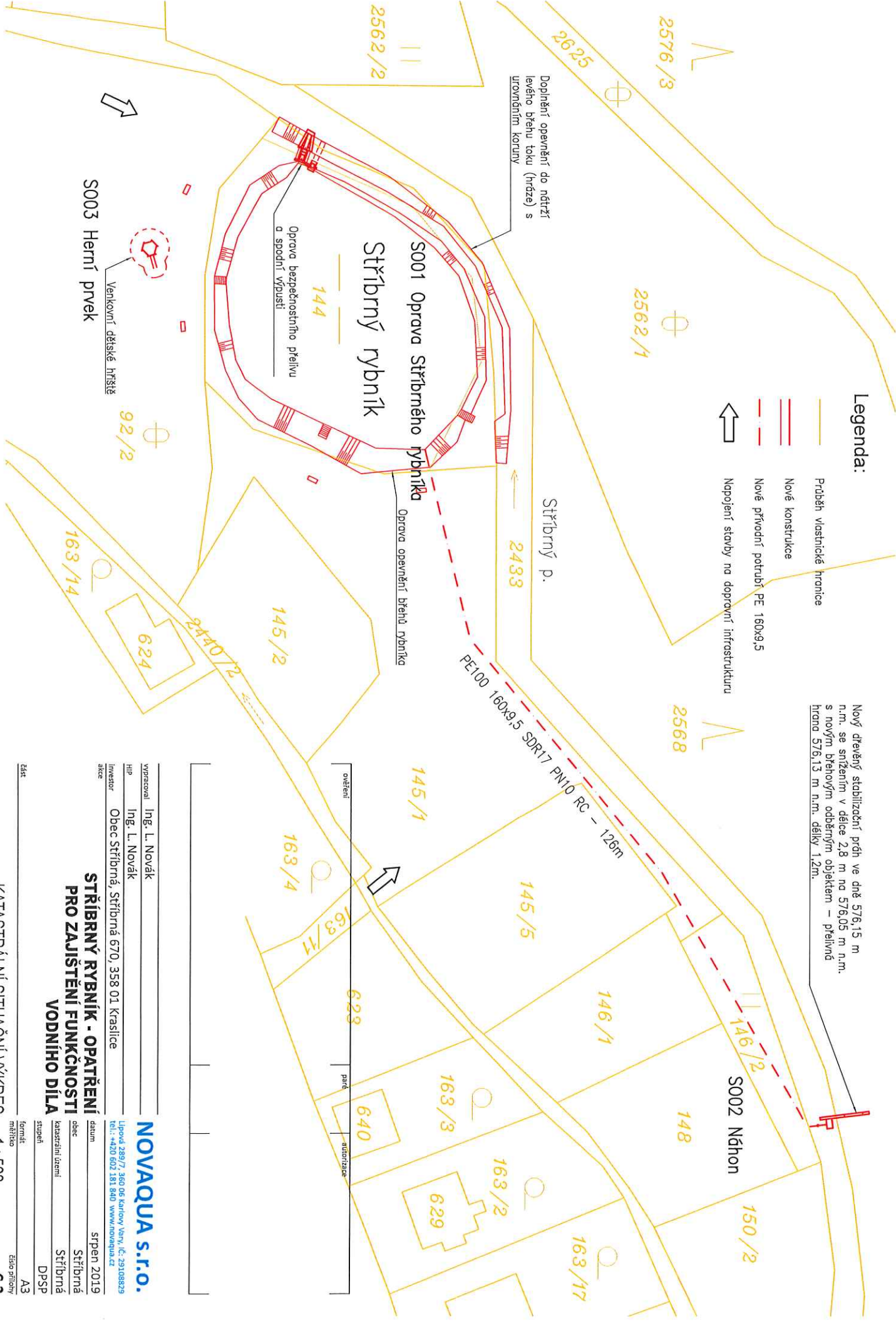
A3

Edice přílohy

Legenda:

- Průběh vlastnické hranice
- Nové konstrukce
- Nové přírodní potrubí PE 160x9,5
- Napojení stavby na dopravní infrastrukturu

Nový dřevěný stabilizační prk v dně 576,15 m n.m. se snížením v délce 2,8 m na 576,05 m n.m. s novým břehovým odtěrným objektem – přelivná hrana 576,13 m n.m. délky 1,2m.



vypracoval	Ing. L. Novák
HP	Ing. L. Novák
investor	Obec Stříbrná, Stříbrná 670, 358 01 Kraslice
akce	STŘÍBRNÝ RYBNÍK - OPATŘENÍ PRO ZAJIŠTĚNÍ FUNKČNOSTI VODNÍHO DÍLA
časť	
příloha	KATASTRÁLNÍ SITUČNÍ VÝKRES

NOVAQUA s.r.o.	
Lipová 289/7, 360 06 Karlovy Vary, IČ: 29108829	
tel.: +420 602 181 840 www.novaqua.cz	
datum	srpen 2019
obec	Stříbrná
katastrální území	Stříbrná
stupeň	DPSP
formát	A3
měřítko	1 : 500
	C.2

